



МИНИСТЕРСТВО ПРИРОДНЫХ РЕСУРСОВ И ЭКОЛОГИИ
РОССИЙСКОЙ ФЕДЕРАЦИИ
(Минприроды России)

П Р И К А З

г. МОСКВА

11.03.2022

№ 179



МИНИСТЕРСТВО ЮСТИЦИИ РОССИЙСКОЙ ФЕДЕРАЦИИ

ЗАРЕГИСТРИРОВАНО

Регистрационный № 69142

от "05" марта 2022

**Об утверждении Положения
о государственном природном заповеднике «Оренбургский»**

На основании подпункта 5.2.69 пункта 5 Положения о Министерстве природных ресурсов и экологии Российской Федерации, утвержденного постановлением Правительства Российской Федерации от 11.11.2015 № 1219 (Собрание законодательства Российской Федерации, 2015, № 47, ст. 6586), п р и к а з ы в а ю:

утвердить прилагаемое Положение о государственном природном заповеднике «Оренбургский».

Министр

А.А. Козлов

Утверждено
приказом Минприроды России
от 11.03.2022 № 179

ПОЛОЖЕНИЕ О ГОСУДАРСТВЕННОМ ПРИРОДНОМ ЗАПОВЕДНИКЕ «ОРЕНБУРГСКИЙ»

I. ОБЩИЕ ПОЛОЖЕНИЯ

1. Настоящее Положение разработано в соответствии с требованиями Федерального закона от 10.01.2002 № 7-ФЗ «Об охране окружающей среды» (Собрание законодательства Российской Федерации, 2002, № 2, ст. 133; 2022, № 13, ст. 1960), Федерального закона от 14.03.1995 № 33-ФЗ «Об особо охраняемых природных территориях» (Собрание законодательства Российской Федерации, 1995, № 12, ст. 1024; Официальный интернет-портал правовой информации (<http://pravo.gov.ru>), 01.05.2022, № 0001202205010005), Лесного кодекса Российской Федерации (Собрание законодательства Российской Федерации, 2006, № 50, ст. 5278; 2022, № 1, ст. 14), Земельного кодекса Российской Федерации (Собрание законодательства Российской Федерации, 2001, № 44, ст. 4147; Официальный интернет-портал правовой информации (<http://pravo.gov.ru>), 01.05.2022, № 0001202205010004), Водного кодекса Российской Федерации (Собрание законодательства Российской Федерации, 2006, № 23, ст. 2381; Официальный интернет-портал правовой информации (<http://pravo.gov.ru>), 01.05.2022, № 0001202205010013), Градостроительного кодекса Российской Федерации (Собрание законодательства Российской Федерации, 2005, № 1, ст. 16; Официальный интернет-портал правовой информации (<http://pravo.gov.ru>), 01.05.2022, № 0001202205010005), Федерального закона от 24.04.1995 № 52-ФЗ «О животном мире» (Собрание законодательства Российской Федерации, 1995, № 17, ст. 1462; 2021, № 24, ст. 4188), Федерального закона от 20.12.2004 № 166-ФЗ «О рыболовстве и сохранении водных биологических ресурсов» (Собрание законодательства Российской Федерации, 2004, № 52, ст. 5270; 2022, № 1, ст. 55), Федерального закона от 24.07.2009 № 209-ФЗ «Об охоте и о сохранении охотничьих ресурсов и о внесении изменений в отдельные законодательные акты Российской Федерации» (Собрание законодательства Российской Федерации, 2009, № 30, ст. 3735; 2021, № 24, ст. 4188), Федерального закона от 25.12.2018 № 475-ФЗ «О любительском рыболовстве и о внесении изменений в отдельные законодательные акты Российской Федерации» (Собрание законодательства Российской Федерации, 2018, № 53, ст. 8401), постановления Правительства РСФСР от 18.12.1991 № 48 «Об утверждении Положения о государственных природных заповедниках в Российской Федерации» (Собрание постановлений Правительства РСФСР, 1992, № 4, ст. 25; Собрание законодательства Российской Федерации, 1996, № 18, ст. 2153).

2. Государственный природный заповедник «Оренбургский» (далее – заповедник) создан постановлением Совета Министров РСФСР от 12.05.1989

№ 156 «О создании государственного заповедника «Оренбургский» Государственного комитета РСФСР по охране природы в Оренбургской области» (Собрание постановлений Правительства РСФСР, 1989, № 13, ст. 75).

Постановлением Правительства Российской Федерации от 13.07.2015 № 700 «О расширении территории государственного природного заповедника «Оренбургский» (Собрание законодательства Российской Федерации, 2015, № 30, ст. 4585) территория заповедника расширена на 16538,34 га за счет отнесения к его территории земельных участков, расположенных в Беляевском и Акбулакском муниципальных районах Оренбургской области.

3. Заповедник состоит из пяти участков, не имеющих общих границ, расположенных на территориях нескольких муниципальных образований Оренбургской области:

- участок «Айтуарская степь» (Кувандыкский городской округ);
- участок «Ащисайская степь» (Светлинский муниципальный район);
- участок «Буртинская степь» (Беляевский муниципальный район);
- участок «Предуральская степь» (Акбулакский муниципальный район, Беляевский муниципальный район);
- участок «Таловская степь» (Первомайский муниципальный район).

4. Общая площадь территории заповедника составляет 38 191,34 га.

Сведения о границах территории заповедника в системе координат МСК-56 представлены в приложении № 1 к настоящему Положению.

Карты-схемы границ территории заповедника представлены в приложении № 2 к настоящему Положению.

Сведения о границах территории заповедника внесены в Единый государственный реестр недвижимости:

- участок «Айтуарская степь» (реестровый номер 56:15-9.1);
- участок «Ащисайская степь» (реестровый номер 56:27-9.1);
- участок «Буртинская степь» (реестровый номер 56:06-9.1);
- участок «Предуральская степь» (реестровый номер 56:00-9.1);
- участок «Таловская степь» (реестровый номер 56:22-9.1).

5. Заповедник отнесен распоряжением Правительства Российской Федерации от 31.12.2008 № 2055-р (Собрание законодательства Российской Федерации, 2009, № 3, ст. 425) к ведению Минприроды России.

6. Границы и особенности режима особой охраны территории заповедника учитываются при разработке планов и перспектив экономического и социального развития, лесохозяйственных регламентов и проектов освоения лесов, подготовке документов территориального планирования, проведении лесоустройства и инвентаризации земель.

7. Управление заповедником, выполнение задач, возложенных на заповедник, осуществляет федеральное государственное бюджетное учреждение «Объединенная дирекция государственных природных заповедников «Оренбургский» и «Шайтан-Тау» (далее – Учреждение).

II. ЗАДАЧИ ЗАПОВЕДНИКА

8. На заповедник возлагаются следующие задачи:

- 1) осуществление охраны природных территорий в целях сохранения биологического разнообразия и поддержания в естественном состоянии охраняемых природных комплексов и объектов;
- 2) организация и проведение научных исследований;
- 3) осуществление государственного экологического мониторинга (государственного мониторинга окружающей среды);
- 4) экологическое просвещение и развитие познавательного туризма;
- 5) содействие в подготовке научных кадров и специалистов в области охраны окружающей среды.

III. РЕЖИМ ОСОБОЙ ОХРАНЫ ТЕРРИТОРИИ ЗАПОВЕДНИКА

9. На территории заповедника запрещается любая деятельность, противоречащая задачам заповедника и режиму особой охраны его территории, установленному настоящим Положением, в том числе:

- 1) промысловая, любительская и спортивная охота;
- 2) промышленное рыболовство, рыболовство в целях аквакультуры (рыбоводства), аквакультура (рыбоводство);
- 3) любительское рыболовство, кроме случаев, предусмотренных настоящим Положением;
- 4) нахождение с огнестрельным, пневматическим и метательным оружием, капканами и другими орудиями охоты, а также с орудиями добычи (вылова) водных биологических ресурсов, с добытыми объектами животного мира (в том числе отнесенными к водным биологическим ресурсам) и полученной из них продукцией, за исключением случаев, связанных с проведением уполномоченными должностными лицами Учреждения мероприятий по федеральному государственному контролю (надзору) в области охраны и использования особо охраняемых природных территорий, федеральному государственному контролю (надзору) в области охраны, воспроизводства и использования объектов животного мира и среды их обитания, федеральному государственному охотничьему контролю (надзору), научно-исследовательских работ, а также с осуществлением любительского рыболовства в соответствии с настоящим Положением;
- 5) разведка и добыча полезных ископаемых, а также выполнение иных работ, связанных с пользованием недрами;
- 6) деятельность, влекущая за собой нарушение почвенного покрова, выходов минералов, геологических обнажений и горных пород;
- 7) деятельность, влекущая за собой нарушение гидрологического режима земель и водных объектов;
- 8) проведение сплошных и выборочных рубок лесных насаждений (за исключением проведения выборочных рубок лесных насаждений на лесных участках, не являющихся лесными участками, на которых исключается любое

вмешательство человека в природные процессы, в целях обеспечения функционирования заповедника);

9) заготовка древесины, за исключением заготовки работниками Учреждения дров, необходимых для обеспечения потребностей заповедника, в соответствии с настоящим Положением;

10) транзитный прогон и выпас сельскохозяйственных животных;

11) размещение ульев и пчел;

12) распашка земель, за исключением мер противопожарного обустройства территории заповедника;

13) сенокосение, за исключением проводимого в целях обеспечения пожарной безопасности и случаев, предусмотренных настоящим Положением;

14) строительство, реконструкция, ремонт и эксплуатация объектов капитального строительства, в том числе линейных объектов, не связанных с выполнением задач заповедника и функционированием Учреждения;

15) взрывные работы;

16) пускание палов и выжигание растительности, за исключением случаев, связанных с предотвращением и тушением природных пожаров;

17) предоставление земельных участков для ведения садоводства, огородничества, индивидуального гаражного или индивидуального жилищного строительства;

18) складирование и применение ядохимикатов, минеральных удобрений, химических средств защиты растений и стимуляторов роста;

19) создание объектов размещения отходов производства и потребления, радиоактивных, химических, взрывчатых, токсичных, отравляющих и ядовитых веществ, загрязнение территории заповедника бытовыми, производственными отходами и мусором;

20) движение и стоянка механизированных транспортных средств вне дорог общего пользования и вне мест, специально предусмотренных Учреждением для этих целей, кроме случаев, связанных с выполнением задач и функционированием заповедника;

21) мойка транспортных средств;

22) организация массовых спортивных и зрелищных мероприятий, организация туристских стоянок, мест отдыха и разведение костров за пределами мест, специально предусмотренных Учреждением для этих целей;

23) сбор, вынос с территории заповедника зоологических, ботанических, минералогических и иных образцов и коллекций, кроме осуществляемых в рамках научно-исследовательской деятельности, предусмотренной тематикой и планами научных исследований Учреждения;

24) интродукция живых организмов в целях их акклиматизации;

25) действия, ведущие к беспокойству диких животных, а также их кормление посетителями;

26) деятельность, влекущая за собой нарушение условий обитания объектов растительного и животного мира;

27) нахождение с собаками (за исключением используемых при проведении мероприятий по охране природных комплексов и объектов), содержание собак

без привязи и поводка, вне вольеров или иных сооружений, ограничивающих зону их передвижения, нагонка и натаска собак;

28) пролет воздушных судов ниже 2000 метров над территорией заповедника без согласования с Учреждением или Минприроды России, а также преодоление самолетами над территорией заповедника звукового барьера;

29) уничтожение и повреждение аншлагов, шлагбаумов, стендов, граничных столбов и других информационных знаков и указателей, оборудования экологических троп и мест отдыха, строений на территории заповедника, а также имущества Учреждения, нанесение надписей и знаков на деревьях, валунах и обнажениях горных пород.

10. На территории заповедника допускаются мероприятия и деятельность, направленные на:

1) сохранение в естественном состоянии природных комплексов, восстановление и предотвращение изменений природных комплексов и их компонентов в результате антропогенного воздействия;

2) поддержание условий, обеспечивающих санитарную и противопожарную безопасность;

3) предотвращение условий, способных вызвать стихийные бедствия, угрожающие жизни людей и населенным пунктам;

4) осуществление государственного экологического мониторинга (государственного мониторинга окружающей среды);

5) выполнение научно-исследовательских задач;

6) ведение эколого-просветительской деятельности и развитие познавательного туризма;

7) осуществление государственного контроля (надзора) в области охраны и использования особо охраняемых природных территорий.

11. На территории заповедника могут выделяться участки, на которых исключается всякое вмешательство человека в природные процессы. Размеры этих участков определяются Учреждением исходя из необходимости сохранения всего природного комплекса в естественном состоянии.

12. На специально выделенных участках частичного хозяйственного использования, не включающих особо ценные экологические системы и объекты, ради сохранения которых создавался заповедник, допускается деятельность, которая направлена на обеспечение функционирования заповедника (приложение № 3 к настоящему Положению):

1) заготовка работниками Учреждения дров, необходимых для обеспечения потребностей заповедника;

2) размещение объектов инфраструктуры, необходимых для обеспечения функционирования Учреждения (служебных зданий со вспомогательными сооружениями, кордонов, научных стационаров, музеев природы и информационно-просветительских центров, в том числе с экспозицией под открытым небом);

3) организация и обустройство экскурсионных экологических троп и маршрутов;

4) любительское рыболовство, осуществляемое работниками Учреждения для личного потребления (без права продажи);

- 5) размещение Центра реинтродукции лошади Пржевальского;
- 6) эксплуатация линейных объектов.

13. В Центре реинтродукции лошади Пржевальского, расположенном на территории участка «Предуральская степь», для обеспечения условий содержания диких животных допускается проведение мероприятий, направленных на:

- 1) содержание и разведение лошадей Пржевальского;
- 2) заготовку кормов, повышение продуктивности пастбищ и увеличение запасов естественных кормов для лошадей Пржевальского;
- 3) создание водопоев для лошадей Пржевальского;
- 4) выполнение ветеринарно-профилактических и противогельминтных мероприятий;
- 5) устройство ограждений, акклиматизационных вольеров, защитных сооружений и иной инфраструктуры, необходимой для карантинирования, отлова, передержки и содержания лошадей Пржевальского.

14. Виды разрешенного использования земельных участков, расположенных в границах заповедника (за исключением участков территории заповедника, указанных в приложении № 3 к настоящему Положению)¹:

- 1) основной вид разрешенного использования земельных участков:
 - деятельность по особой охране и изучению природы (код 9.0);
- 2) вспомогательные виды разрешенного использования земельных участков:
 - обеспечение научной деятельности (код 3.9);
 - природно-познавательный туризм (код 5.2);
 - водные объекты (код 11.0).

15. Предельные (максимальные и (или) минимальные) параметры разрешенного строительства, реконструкции объектов капитального строительства на земельных участках в границах заповедника, разрешенное использование которых допускает строительство на них:

- 1) минимальный отступ от границ земельных участков в целях определения мест допустимого размещения зданий, строений, сооружений, за пределами которых запрещено строительство зданий, строений, сооружений, составляет 5 метров;
- 2) предельное количество этажей зданий, строений, сооружений – не выше трех надземных этажей;
- 3) максимальный процент застройки в границах земельного участка – до 1 % от площади земельного участка.

16. Проектная документация объектов капитального строительства, строительство, реконструкцию которых предполагается осуществлять в границах заповедника, подлежит государственной экологической экспертизе федерального

¹ Приказ Росреестра от 10.11.2020 № П/0412 «Об утверждении классификатора видов разрешенного использования земельных участков» (зарегистрирован Минюстом России 15.12.2020, регистрационный № 61482) с изменениями, внесенными приказами Росреестра от 20.04.2021 № П/0166 (зарегистрирован Минюстом России 31.05.2021, регистрационный № 63717), от 30.07.2021 № П/0326 (зарегистрирован Минюстом России 27.08.2021, регистрационный № 64785), от 16.09.2021 № П/0414 (зарегистрирован Минюстом России 27.09.2021, регистрационный № 65154).

уровня².

17. Разрешение на строительство и реконструкцию объектов капитального строительства, планируемых в границах заповедника, разрешение на ввод в эксплуатацию указанных объектов выдаются Минприроды России³.

18. Пребывание на территории заповедника физических лиц, не являющихся работниками Учреждения, должностными лицами Минприроды России, допускается только при наличии разрешения, выданного Учреждением или Минприроды России⁴.

На территории заповедника допускается пребывание должностных лиц Росприроднадзора и его территориальных органов, уполномоченных на осуществление федерального государственного лесного контроля (надзора) на землях особо охраняемых природных территорий федерального значения⁵.

Порядок выдачи Учреждением разрешения на пребывание физических лиц на территории заповедника устанавливается Учреждением.

Минприроды России осуществляет выдачу разрешения на пребывание физических лиц на территории заповедника на основании заявления в произвольной форме, в котором указываются цель и срок посещения территории заповедника.

Посещение физическими лицами территории заповедника осуществляется в соответствии с режимом особой охраны территории заповедника, установленным настоящим Положением.

За посещение физическими лицами территории заповедника в целях познавательного туризма Учреждением взимается плата.

19. Решение о регулировании численности охотничьих ресурсов на территории заповедника принимается Минприроды России⁶.

20. На территории заповедника добыча (вылов) водных биологических ресурсов в научно-исследовательских и контрольных целях допускается только по согласованию с Минприроды России. Результаты научных исследований, осуществляемых научными организациями при добыче (вылове) водных биологических ресурсов в научно-исследовательских и контрольных целях, представляются в Учреждение или Минприроды России.

² Абзац второй подпункта 7.1 статьи 11 Федерального закона от 23.11.1995 № 174-ФЗ «Об экологической экспертизе» (Собрание законодательства Российской Федерации, 1995, № 48, ст. 4556; 2021, № 1, ст. 44).

³ Подпункт 5.17 пункта 5 Положения о Министерстве природных ресурсов и экологии Российской Федерации, утвержденного постановлением Правительства Российской Федерации от 11.11.2015 № 1219 (Собрание законодательства Российской Федерации, 2015, № 47, ст. 6586).

⁴ Абзац первый пункта 5 статьи 9 Федерального закона от 14.03.1995 № 33-ФЗ «Об особо охраняемых природных территориях» (Собрание законодательства Российской Федерации, 1995, № 12, ст. 1024; 2013, № 52, ст. 6971).

⁵ Подпункт «б» пункта 3 Положения о федеральном государственном лесном контроле (надзоре), утвержденного постановлением Правительства Российской Федерации от 30.06.2021 № 1098 (Собрание законодательства Российской Федерации, 2021, № 28, ст. 5528).

⁶ Приказ Минприроды России от 13.01.2011 № 1 «Об утверждении Порядка принятия решения о регулировании численности охотничьих ресурсов и его формы» (зарегистрирован Минюстом России 16.02.2011, регистрационный № 19857) с изменениями, внесенными приказом Минприроды России от 03.08.2021 № 533 (зарегистрирован Минюстом России 30.11.2021, регистрационный № 66108).

21. Границы заповедника обозначаются на местности специальными предупредительными и информационными знаками по периметру границ его территории.

IV. ГОСУДАРСТВЕННЫЙ КОНТРОЛЬ (НАДЗОР) В ОБЛАСТИ ОХРАНЫ И ИСПОЛЬЗОВАНИЯ ОСОБО ОХРАНЯЕМЫХ ПРИРОДНЫХ ТЕРРИТОРИЙ

22. На территории заповедника федеральный государственный контроль (надзор) в области охраны и использования особо охраняемых природных территорий⁷, федеральный государственный контроль (надзор) в области охраны, воспроизводства и использования объектов животного мира и среды их обитания⁸, федеральный государственный охотничий контроль (надзор)⁹ осуществляются должностными лицами Учреждения, являющимися государственными инспекторами в области охраны окружающей среды.

23. К охране территории заповедника могут привлекаться сотрудники правоохранительных и пограничных органов, а также общественные инспекции, сформированные общественными природоохранными организациями. Их рейды на территории заповедника проводятся совместно с должностными лицами Учреждения, являющимися государственными инспекторами в области охраны окружающей среды.

⁷ Абзац второй пункта 3 Положения о федеральном государственном контроле (надзоре) в области охраны и использования особо охраняемых природных территорий, утвержденного постановлением Правительства Российской Федерации от 30.06.2021 № 1090 (Собрание законодательства Российской Федерации, 2021, № 28, ст. 5520).

⁸ Подпункт «б» пункта 2 Положения о федеральном государственном контроле (надзоре) в области охраны, воспроизводства и использования объектов животного мира и среды их обитания, утвержденного постановлением Правительства Российской Федерации от 30.06.2021 № 1094 (Собрание законодательства Российской Федерации, 2021, № 28, ст. 5524).

⁹ Подпункт «б» пункта 4 Положения о федеральном государственном охотничьем контроле (надзоре), утвержденного постановлением Правительства Российской Федерации от 30.06.2021 № 1065 (Собрание законодательства Российской Федерации, 2021, № 27, ст. 5441).

Приложение № 1
к Положению о государственном
природном заповеднике «Оренбургский»,
утвержденному приказом
Минприроды России
от 11.03.2022 № 179

**СВЕДЕНИЯ
О ГРАНИЦАХ ТЕРРИТОРИИ ГОСУДАРСТВЕННОГО
ПРИРОДНОГО ЗАПОВЕДНИКА «ОРЕНБУРГСКИЙ»**

1. Участок «Айтуарская степь»
Система координат МСК-56, зона 3

Условное обозначение характерных точек границ	Координаты характерных точек границ, м	
	X	Y
1	353303.89	3271624.39
2	353363.71	3271675.61
3	353696.53	3271860.59
4	353691.34	3271835.06
5	353762.84	3271868.24
6	353816.34	3271895.46
7	353840.97	3271909.64
8	353848.3	3271914.64
9	353853.21	3271919.19
10	353859.02	3271926.66
11	353862.85	3271933.24
12	353873.9	3271958.9

13	353901.54	3272018.68
14	353899.12	3272019.9
15	353904.15	3272030.77
16	353906.58	3272029.6
17	353975.98	3272179.32
18	354002.81	3272227.51
19	354015.26	3272248.45
20	354053.92	3272313.78
21	354106.74	3272402.35
22	354127.75	3272436.2
23	354171.05	3272517.63
24	354196.07	3272566.01
25	354212.34	3272594.06
26	354217.4	3272604.04
27	354215.41	3272605.13
28	354220.19	3272614.34
29	354222.12	3272613.26
30	354245.05	3272658.31
31	354281.84	3272725.28
32	354343.08	3272832.08
33	354361.54	3272855.9
34	354376.72	3272872.26

35	354374.84	3272874.12
36	354382.26	3272881.65
37	354384.09	3272879.74
38	354414.58	3272907.81
39	354478.55	3272961.32
40	354532.72	3273009.35
41	354564.68	3273035.14
42	354600.7	3273065.54
43	354693.19	3273140.78
44	354742.16	3273183.56
45	354740.41	3273185.47
46	354748.44	3273192.54
47	354750.12	3273190.49
48	354812.46	3273244.44
49	354847.23	3273281.12
50	354883.4	3273315.69
51	354926.01	3273380.88
52	354839.36	3273745.6
53	354860.8	3273979.09
54	355488.59	3274435.34
55	355607.14	3274619.78
56	355437.27	3275637.14

57	355452.61	3275916
58	355715.83	3276179.15
59	355674.27	3276251.87
60	355289.18	3277082.58
61	355161.06	3277573.72
62	354949.36	3277958.46
63	354506.67	3278570.9
64	353669.93	3278588.77
65	353562.2	3278818.43
66	353802.49	3279060.01
67	353879.98	3279106.98
68	354689.72	3279154.65
69	354392.83	3279696.06
70	354299.95	3279766.29
71	354325.73	3279800.16
72	354286.04	3279836.12
73	354010.73	3279872.3
74	353980.73	3279975.12
75	354033.78	3280132.04
76	354017.72	3280181.85
77	353837.1	3280379.97
78	353784.76	3280529.93

79	353809.94	3280589.39
80	353749.62	3280664.83
81	353760.14	3280752.19
82	353712.47	3280826.63
83	353673.38	3280808.95
84	353653.56	3280843.76
85	353679.81	3280865.18
86	353497.92	3281002.28
87	350805.26	3280574.69
88	349121.07	3280473.06
89	347932.37	3280516.89
90	346385.16	3280486.23
91	346093.66	3280487.72
92	346037.58	3279473.65
93	346085	3278897.52
94	346118.89	3277380.4
95	346487.04	3277204.85
96	348228.58	3276430.6
97	348279.35	3276319.12
98	348472.97	3276155.33
99	348363.24	3275936.23
100	348486.99	3275859.3

101	348332.42	3275689.96
102	347988.51	3275404.32
103	348545.33	3275024.63
104	347969.05	3274255.32
105	347644.44	3274088.89
106	346908.18	3273261
107	346515.64	3272878.09
108	348196.61	3272148.37
109	348646.02	3271884.38
110	349333.88	3271841.02
111	350042.97	3271891.28
112	350561.58	3271899.78
113	351021.68	3271974.09
114	351611.97	3271723.7
115	351816.45	3271705.81
116	352187.12	3271849.89
117	352519.91	3272008.61
1	353303.89	3271624.39

2. Участок «Ащисайская степь»

Система координат МСК-56 зона 4

Условное обозначение характерных точек границ	Координаты характерных точек границ, м	
	X	Y

Участок 1		
1	340582.26	4307456.61
2	341047.09	4309047.11
3	347997.13	4307924.24
4	347612.32	4310915.17
5	347556.81	4315573.62
6	345017.39	4314509.91
7	343294.93	4314858.18
8	343579.77	4315831.72
9	343530.21	4315948.81
10	343315.76	4315970.37
11	337946.77	4314943.41
12	337558.07	4314874.28
13	337017.64	4315115.09
14	337152.04	4308576.68
15	338946.26	4308889.6
16	339038.66	4307756.93
1	340582.26	4307456.61
Участок 2		
1	340589.5	4308935.91
2	340589.47	4308940.6
3	340584.78	4308940.59

4	340584.8	4308935.9
1	340589.5	4308935.91
Участок 3		
1	340479.06	4308917.61
2	340478.65	4308919.92
3	340476.33	4308919.5
4	340476.75	4308917.19
1	340479.06	4308917.61
Участок 4		
1	339657.18	4308769.56
2	339659.51	4308769.98
3	339659.08	4308772.28
4	339656.77	4308771.87
1	339657.18	4308769.56
Участок 5		
1	339284.44	4308702.68
2	339284.03	4308704.99
3	339281.71	4308704.58
4	339282.13	4308702.27
1	339284.44	4308702.68
Участок 6		
1	339184.57	4308684.46

2	339186.88	4308684.86
3	339186.47	4308687.18
4	339184.15	4308686.76
1	339184.57	4308684.46
Участок 7		
1	340378.31	4308899.47
2	340377.89	4308901.78
3	340375.58	4308901.36
4	340376	4308899.05
1	340378.31	4308899.47
Участок 8		
1	340279.83	4308881.9
2	340279.41	4308884.21
3	340277.1	4308883.79
4	340277.51	4308881.49
1	340279.83	4308881.9
Участок 9		
1	339866.63	4308807.15
2	339866.21	4308809.46
3	339863.9	4308809.03
4	339864.33	4308806.72
1	339866.63	4308807.15

Участок 10		
1	338979.37	4308647.41
2	338978.96	4308649.71
3	338976.64	4308649.31
4	338977.06	4308647
1	338979.37	4308647.41
Участок 11		
1	339556.42	4308751.27
2	339556	4308753.57
3	339553.69	4308753.15
4	339554.11	4308750.84
1	339556.42	4308751.27
Участок 12		
1	339450.4	4308732.27
2	339452.71	4308732.69
3	339452.29	4308734.99
4	339449.98	4308734.58
1	339450.4	4308732.27
Участок 13		
1	340073.07	4308844.3
2	340072.65	4308846.6
3	340070.34	4308846.19

4	340070.76	4308843.88
1	340073.07	4308844.3
Участок 14		
1	339763.24	4308788.53
2	339762.82	4308790.84
3	339760.51	4308790.42
4	339760.93	4308788.12
1	339763.24	4308788.53
Участок 15		
1	339967.5	4308825
2	339967.08	4308827.3
3	339964.77	4308826.89
4	339965.19	4308824.58
1	339967.5	4308825
Участок 16		
1	339391.49	4308721.55
2	339393.81	4308721.97
3	339393.39	4308724.27
4	339391.08	4308723.85
1	339391.49	4308721.55
Участок 17		
1	339080.99	4308665.84

2	339083.31	4308666.25
3	339082.88	4308668.55
4	339080.57	4308668.14
1	339080.99	4308665.84
Участок 18		
1	340177.07	4308863.35
2	340176.66	4308865.65
3	340174.34	4308865.24
4	340174.76	4308862.94
1	340177.07	4308863.35
Участок 19		
1	340949.12	4308830.48
2	340949.77	4308832.73
3	340947.53	4308833.39
4	340946.87	4308831.13
1	340949.12	4308830.48
Участок 20		
1	340766.93	4308884.07
2	340767.59	4308886.31
3	340765.34	4308886.97
4	340764.68	4308884.73
1	340766.93	4308884.07

Участок 21		
1	340676.53	4308910.59
2	340677.19	4308912.83
3	340674.95	4308913.5
4	340674.29	4308911.25
1	340676.53	4308910.59
Участок 22		
1	340857.34	4308857.5
2	340858	4308859.74
3	340855.76	4308860.4
4	340855.1	4308858.15
1	340857.34	4308857.5

3. Участок «Буртинская степь»
 Система координат МСК-56 зона 2

Условное обозначение характерных точек границ	Координаты характерных точек границ, м	
	X	Y
1	370604.68	2412693.87
2	371007.71	2413335.46
3	371770.89	2413933.35
4	373385.56	2414494.03
5	374361.59	2414768.66
6	374210.24	2415189.79

7	373655.02	2416042.55
8	373317.38	2416041.66
9	373005.01	2416119.54
10	372387.41	2416788.14
11	372157.32	2417095.51
12	371802.25	2417432.7
13	371823.4	2417606.21
14	371410.07	2417866.88
15	371478.22	2418063.65
16	371360.54	2418242.23
17	371544.25	2418922.48
18	370771.28	2419342.06
19	369917.25	2419805.64
20	369058.7	2420507.8
21	368849.04	2420334.75
22	368728.13	2420194.47
23	368550.4	2420120.15
24	368417.86	2419983.11
25	367936.46	2419287.19
26	367687.3	2418951.18
27	367623.52	2418877.23
28	367281.82	2418472.61

29	366882.21	2418368.74
30	366548.32	2418384.28
31	366293.96	2418461.15
32	366231.84	2418517.88
33	366036.1	2418535.33
34	365992.01	2418746.72
35	365823.76	2418767.77
36	365771.2	2419772.11
37	365097.41	2419826.55
38	364568.63	2419857.24
39	363925.61	2419886.03
40	363445.28	2419933.63
41	363520.91	2419622.51
42	363529.47	2419303.13
43	363583.89	2418993.93
44	363654.02	2418616.82
45	363779.06	2418407.4
46	363896.64	2418104.75
47	364025.2	2417720.63
48	364214.76	2417438.31
49	364348.9	2417126.97
50	364501.72	2416661.27

51	364688.59	2416342.67
52	364777.89	2415907.3
53	364945.86	2415590.6
54	365995.29	2416113.25
55	366305.74	2415743.49
56	366604.76	2415361.01
57	366841.1	2415097.8
58	366988.18	2414777.87
59	367151.15	2414577.18
60	367386.75	2414117.84
61	367497.96	2413960.99
62	367486.71	2413700.58
63	367621.37	2413461.91
64	367707.45	2413202.2
65	368157.26	2413225.52
66	368777.68	2413334.2
67	368854.09	2412768.65
68	369565	2412738.28
1	370604.68	2412693.87

4. Участок «Предуральская степь»
Система координат МСК-56 зона 2

Условное обозначение характерных точек границ	Координаты характерных точек границ, м	
	X	Y
1	364298.29	2373945.9
2	364643.32	2374311.48
3	365447.67	2375179.35
4	366005.4	2375804.91
5	366607.55	2376374.59
6	367141.83	2376225.14
7	368397.75	2375982.85
8	370305.31	2375546.72
9	371366.56	2376409.1
10	371580.57	2378332.01
11	371592.34	2378438.89
12	371755.62	2379484.93
13	371766.07	2379550.64
14	372160.68	2380701.13
15	372137.45	2380839.54
16	372101.19	2381133.51
17	371955.82	2381676.6
18	371828.96	2382118.84
19	371538.93	2383126.12
20	371348.97	2383786.14

21	371150.88	2384845.06
22	371057.51	2385339.05
23	369759.41	2385756.65
24	369251.31	2385932.56
25	368977.23	2386026.51
26	368069.77	2386330.17
27	367274.85	2386595.4
28	366753.56	2386776.77
29	366300.74	2386927.55
30	366214.59	2386513.23
31	366299	2386930.28
32	366034.47	2387027.75
33	365810.52	2387097.72
34	365613.83	2387174.23
35	364952.99	2387421.82
36	364024.53	2387654.5
37	361870.64	2386442.56
38	361001.69	2385783.1
39	360368.77	2385328.61
40	359860.99	2384650.82
41	359680.34	2384035.12
42	357733.54	2383410.97

43	357212.23	2383063.48
44	355562.68	2382310.92
45	355270.1	2382127.28
46	355384.22	2381470.15
47	355469.09	2380399.84
48	355556.6	2379682.86
49	355608.1	2379328.07
50	355787.6	2377623.16
51	357037.62	2376542.49
52	357900.2	2375328.08
53	358441.39	2375043.92
54	358958.01	2374744.12
55	359674.84	2374367.11
56	359788.47	2374307.35
57	359778.5	2374083.26
58	360062.7	2374074.46
59	360815.87	2374024.13
60	361965.8	2374021.77
61	362663.88	2374037.33
62	363726.92	2373954.95
1	364298.29	2373945.9

5. Участок «Таловская степь»
Система координат МСК-56 зона 1

Условное обозначение характерных точек границ	Координаты характерных точек границ, м	
	X	Y
1	429424.42	1212629.28
2	431045.95	1214318.24
3	432785.72	1216150.02
4	432765.89	1216170.98
5	432761.35	1216176.4
6	432147.24	1216800.18
7	431772.41	1217198.32
8	431775.95	1217264.18
9	432451.53	1217887.56
10	432622.82	1217742.27
11	432946.89	1218032.93
12	433118.56	1218175.13
13	433187.67	1218230.3
14	433253.16	1218298.95
15	433003.72	1218547.43
16	432514.08	1219040.41
17	432315.52	1219240.41
18	432231.85	1219162.52
19	431910.32	1219456.78

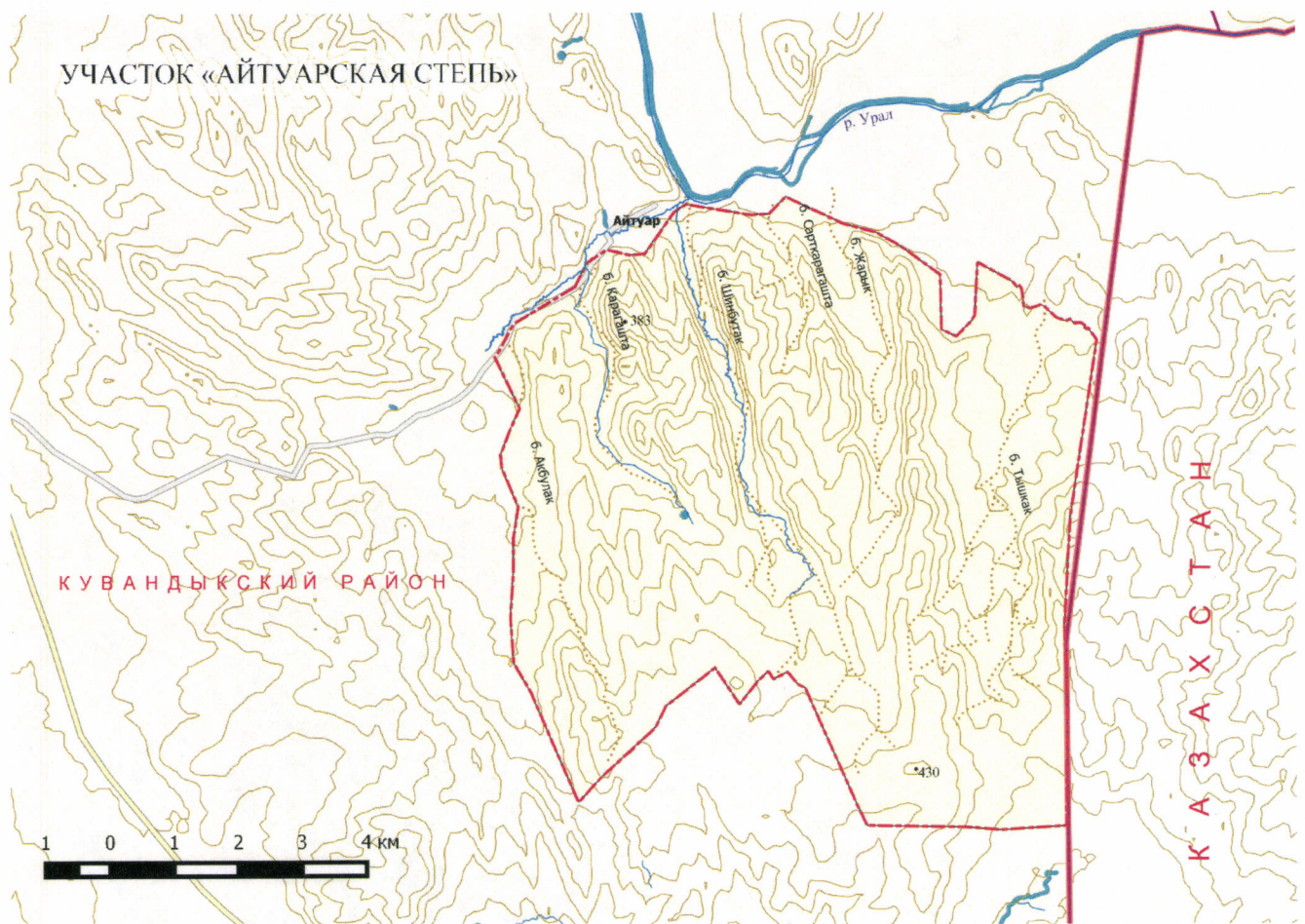
20	431529.14	1219855.4
21	431575.12	1219935.97
22	431605.73	1219952.87
23	431465.78	1220215.67
24	431358.4	1220375.05
25	431424.23	1220406.22
26	431406.92	1220447.73
27	431303.02	1220544.73
28	431244.13	1220607.08
29	431060.57	1220922.31
30	430973.99	1221095.52
31	430970.54	1221175.21
32	431029.42	1221206.39
33	431067.52	1221254.85
34	431039.83	1221331.02
35	430856.28	1221587.37
36	430846.4	1221597.66
37	430482.33	1221349.32
38	430439.96	1221341.88
39	429766.72	1221839.39
40	429105.76	1222301.51
41	428878.05	1222491.87

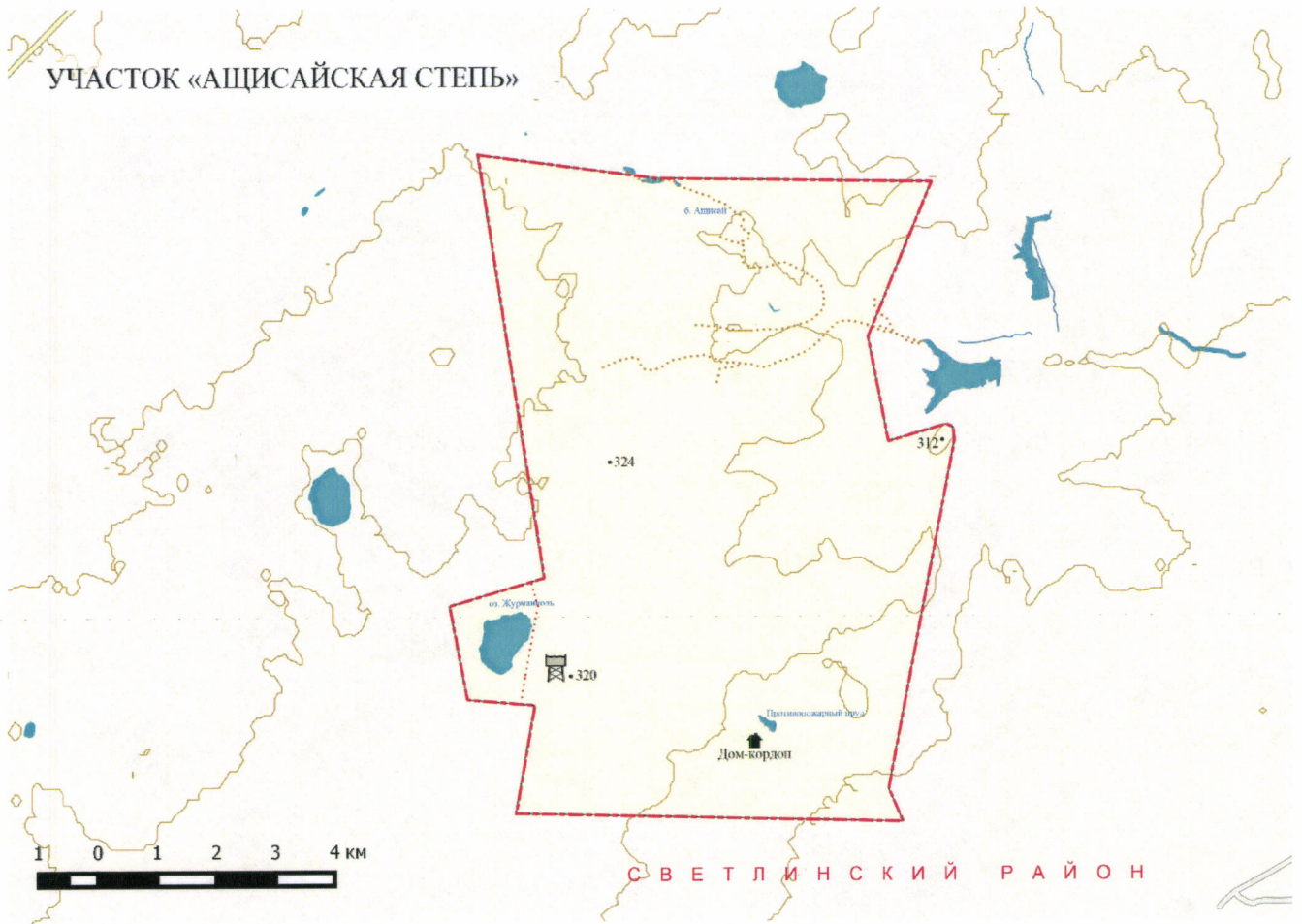
42	428865.42	1222484.19
43	428832.88	1222303.27
44	428626.8	1221929.4
45	428612.86	1221816.45
46	428536.22	1221696.54
47	428526.08	1221691.05
48	428505.38	1221646.93
49	428586.63	1221283.84
50	428635.8	1221109.26
51	428743.24	1220910.83
52	428508.02	1220743.62
53	428234.34	1220570.49
54	428159.88	1220689.99
55	428052.14	1220845.36
56	427290.35	1221728.61
57	426876.43	1221405.34
58	426871.48	1221398.63
59	426667.95	1221211.14
60	426449.68	1220996.46
61	426359.61	1220966.98
62	426139.64	1221071.45
63	426145.9	1220960.45

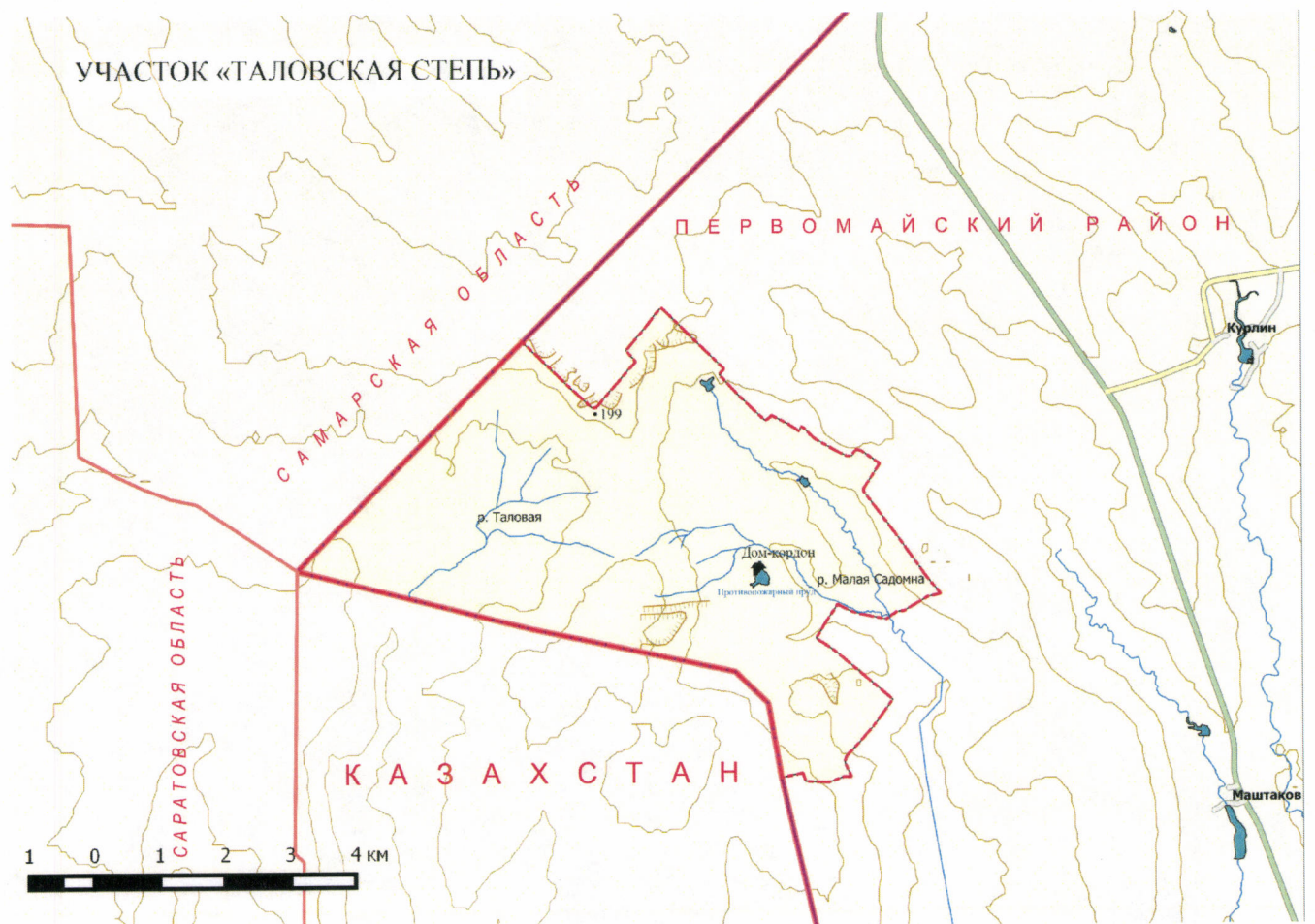
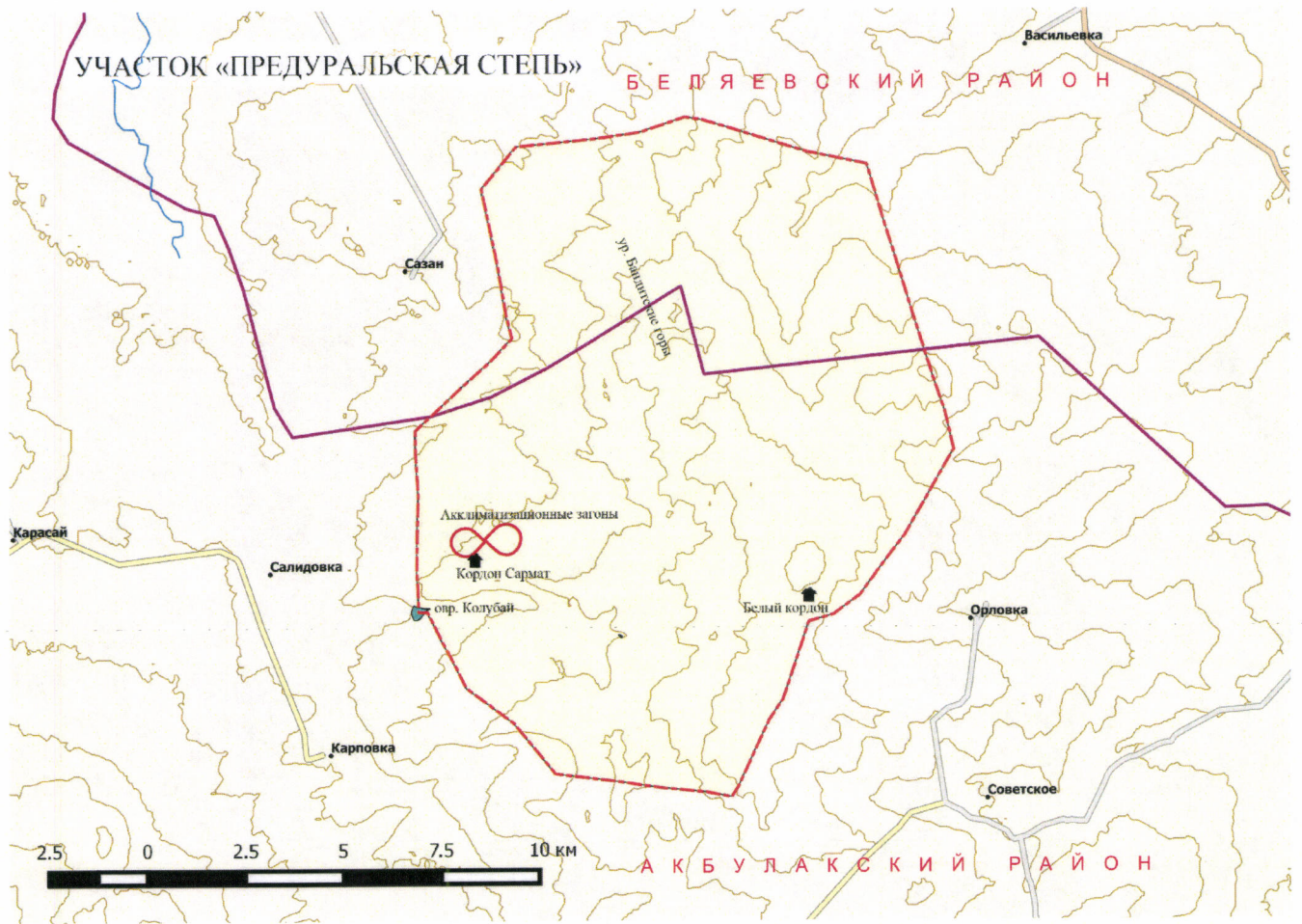
64	426065.17	1220718.4
65	426086.56	1220366.65
66	426215.75	1220325.69
67	426151.16	1219997.57
68	427276.83	1219816.82
69	427763.18	1219316.96
70	428465.46	1216223.07
1	429424.42	1212629.28

Приложение № 2
к Положению о государственном
природном заповеднике «Оренбургский»,
утвержденному приказом
Минприроды России
от *11.03.2022* № *179*

**КАРТЫ-СХЕМЫ ГРАНИЦ ТЕРРИТОРИИ
ГОСУДАРСТВЕННОГО ПРИРОДНОГО
ЗАПОВЕДНИКА «ОРЕНБУРГСКИЙ»**







Приложение № 3
к Положению о государственном
природном заповеднике
«Оренбургский», утвержденному
приказом Минприроды России
от 11.03.2022 № 179

ПЕРЕЧЕНЬ

**участков территории государственного природного заповедника
«Оренбургский», на которых допускается частичное хозяйственное
использование в целях обеспечения функционирования заповедника,
и видов их разрешенного использования**

**Раздел 1. Участки, выделенные для заготовки работниками Учреждения
дров, необходимых для обеспечения потребностей заповедника,
и виды их разрешенного использования**

Виды разрешенного использования земельных участков	
Основные виды разрешенного использования земельных участков	Деятельность по особой охране и изучению природы (код 9.0)
	Охрана природных территорий (код 9.1)
Вспомогательный вид разрешенного использования земельных участков	Заготовка древесины (код 10.1)

Участок заповедника	Место нахождения		
	Условное обозначение характерных точек границ	Координаты характерных точек границ (МСК-56), м	
		X	Y
«Айтуарская степь»	1	354362.90	3272881.40
	2	354719.80	3273068.40
	3	354926.00	3273380.90
	4	354839.30	3273745.60
	5	354860.80	3273979.10
	6	355488.60	3274435.30
	7	355607.20	3274619.80
	8	355437.30	3275637.10
	9	355452.60	3275916.10
	10	355715.80	3276179.10
	11	355674.20	3276251.80
	12	355289.20	3277082.60

13	355161.10	3277573.70
14	354949.40	3277958.50
15	354506.70	3278570.90
16	353669.90	3278588.70
17	353562.20	3278818.40
18	353802.50	3279060.00
19	353879.90	3279107.00
20	354689.70	3279154.60
21	354392.80	3279696.00
22	354299.90	3279766.30
23	354325.80	3279800.10
24	354286.10	3279836.10
25	354010.70	3279872.40
26	353980.80	3279975.10
27	354033.70	3280132.10
28	354017.70	3280181.90
29	353837.10	3280380.00
30	353784.80	3280530.00
31	353810.00	3280589.40
32	353749.60	3280664.80
33	353760.20	3280752.20
34	353712.40	3280826.60
35	353673.40	3280808.90
36	353653.60	3280843.70
37	353679.90	3280865.20
38	353497.92	3281002.28
39	350805.26	3280574.68
40	349121.10	3280473.00
41	347932.39	3280516.86
42	346385.20	3280486.20
43	346093.66	3280487.72
44	346037.60	3279473.60
45	346085.00	3278897.50
46	346118.90	3277380.40
47	346487.10	3277204.90
48	348228.60	3276430.60
49	348279.30	3276319.20
50	348472.90	3276155.30
51	348363.20	3275936.30
52	348487.00	3275859.30
53	348332.40	3275689.90
54	347988.50	3275404.30
55	348545.30	3275024.60
56	347969.00	3274255.30
57	347644.40	3274088.90

	58	346908.20	3273261.00
	59	346515.60	3272878.10
	60	348196.60	3272148.40
	61	348646.00	3271884.40
	62	349333.90	3271841.00
	63	350043.00	3271891.30
	64	350561.50	3271899.70
	65	351021.70	3271974.10
	66	351612.00	3271723.70
	67	351816.50	3271705.80
	68	352187.20	3271849.90
	69	352519.90	3272008.60
	70	353303.90	3271624.40
	71	353363.80	3271675.60
	72	353805.60	3271921.20
	1	354362.90	3272881.40
«Буртинская степь»	1	371770.90	2413933.40
	2	373385.60	2414494.00
	3	374361.60	2414768.70
	4	374210.30	2415189.70
	5	373655.00	2416042.60
	6	373317.30	2416041.60
	7	373005.00	2416119.50
	8	372387.40	2416788.10
	9	372157.30	2417095.50
	10	371802.30	2417432.70
	11	371823.40	2417606.20
	12	371410.10	2417866.80
	13	371478.20	2418063.70
	14	371360.50	2418242.30
	15	371544.20	2418922.50
	16	370771.30	2419342.00
	17	369917.30	2419805.60
	18	369058.70	2420507.80
	19	368849.10	2420334.70
	20	368728.20	2420194.50
	21	368550.40	2420120.10
	22	368417.90	2419983.10
	23	367936.50	2419287.20
	24	367687.30	2418951.20
	25	367623.50	2418877.20
	26	367281.90	2418472.60
	27	366882.20	2418368.70
	28	366548.40	2418384.30
	29	366294.00	2418461.20

	30	366231.80	2418517.90
	31	366036.10	2418535.30
	32	365992.10	2418746.80
	33	365823.70	2418767.80
	34	365771.20	2419772.10
	35	365097.40	2419826.50
	36	364568.60	2419857.20
	37	363925.60	2419886.10
	38	363445.20	2419933.60
	39	363520.90	2419622.50
	40	363529.50	2419303.10
	41	363583.90	2418993.90
	42	363654.00	2418616.80
	43	363779.00	2418407.40
	44	363896.60	2418104.70
	45	364025.30	2417720.60
	46	364214.80	2417438.30
	47	364349.00	2417126.90
	48	364501.70	2416661.30
	49	364688.60	2416342.70
	50	364777.90	2415907.30
	51	364945.90	2415590.60
	52	365995.30	2416113.30
	53	366305.80	2415743.50
	54	366604.70	2415361.00
	55	366841.10	2415097.80
	56	366988.20	2414777.90
	57	367151.20	2414577.20
	58	367386.80	2414117.80
	59	367497.90	2413960.90
	60	367486.70	2413700.60
	61	367621.30	2413461.90
	62	367707.40	2413202.20
	63	368157.20	2413225.60
	64	368777.70	2413334.20
	65	368854.10	2412768.60
	66	369565.00	2412738.20
	67	370604.70	2412693.80
	68	371007.70	2413335.50
	1	371770.90	2413933.40

Раздел 2. Участки, выделенные под размещение объектов инфраструктуры, необходимых для обеспечения функционирования Учреждения (служебных зданий со вспомогательными сооружениями, кордонов, научных стационаров, музеев природы и информационно-просветительских центров, в том числе с экспозицией под открытым небом), и виды их разрешенного использования

Виды разрешенного использования земельных участков	
Основные виды разрешенного использования земельных участков	Обеспечение научной деятельности (код 3.9)
	Природно-познавательный туризм (код 5.2)
	Деятельность по особой охране и изучению природы (код 9.0)
	Охрана природных территорий (код 9.1)
	Водные объекты (11.0)
Вспомогательные виды разрешенного использования земельных участков	Передвижное жилье (код 2.4)
	Коммунальное обслуживание (код 3.1)
	Связь (код 6.8)
	Общее пользование водными объектами (код 11.1)

Участок заповедника	Наименование объекта	Место нахождения		
		Условное обозначение характерных точек границ	Координаты характерных точек границ (МСК-56), м	
			X	Y
«Ащисайская степь»	Кордон	1	338346.90	4312572.97
		2	338380.34	4312600.99
		3	338337.07	4312651.68
		4	338304.75	4312624.36
		1	338346.90	4312572.97
	Пожарная наблюдательная вышка	1	339568.14	4309252.56
«Буртинская степь»	Кордон	1	369490.74	2414121.81
		2	369491.07	2414186.79
		3	369446.59	2414188.48
		4	369444.03	2414123.55
		5	369434.79	2414108.38
		6	369412.17	2414092.11
		7	369404.66	2414054.54
		8	369415.77	2414053.60
		9	369418.63	2414082.18
		10	369436.80	2414098.55
		11	369460.47	2414112.00

		12	369490.52	2414112.03
		1	369490.74	2414121.81
«Предуральская степь»	Кордон «Сармат»	1	361113.02	2375377.31
		2	361112.31	2375480.87
		3	361106.98	2375496.34
		4	361101.67	2375513.91
		5	361037.17	2375516.26
		6	361035.45	2375322.47
		7	361094.43	2375323.00
		8	361103.52	2375336.16
		9	361113.02	2375377.31
		1	369444.03	2414123.55
	Кордон «Белый»	1	360328.32	2383902.21
		2	360489.50	2384055.10
		3	360403.62	2384202.11
		4	360293.60	2384345.08
		5	360239.08	2384305.55
		6	360186.14	2384138.20
		1	360328.32	2383902.21
	Визит-центр	1	361094.77	2375336.16
		2	361046.61	2375337.77
		3	361047.72	2375414.02
4		361095.57	2375411.50	
1		361094.77	2375336.16	
«Таловская степь»	Кордон	1	429322.52	1219678.02
		2	429324.80	1219647.77
		3	429314.04	1219647.60
		4	429310.97	1219671.23
		5	429279.32	1219685.16
		6	429295.33	1219712.60
		7	429286.45	1219746.63
		8	429280.84	1219779.23
		9	429260.03	1219801.28
		10	429270.39	1219806.84
		11	429293.11	1219781.49
		12	429306.32	1219746.13
		13	429330.59	1219718.30
		14	429334.40	1219702.58
	1	429322.52	1219678.02	
	Пожарная наблюдательная вышка	1	429296.81	1219701.19
	Пункт сосредоточения	1	429270.84	1219792.81
		2	429276.12	1219798.82
		3	429269.33	1219805.67

	противопожарного инвентаря	4	429263.98	1219799.89
		1	429270.84	1219792.81

Раздел 3. Участки, выделенные для организации и обустройства экскурсионных экологических троп и маршрутов, и виды их разрешенного использования

Виды разрешенного использования земельных участков	
Основные виды разрешенного использования земельных участков	Природно-познавательный туризм (код 5.2)
	Деятельность по особой охране и изучению природы (код 9.0)
	Охрана природных территорий (код 9.1)
Вспомогательные виды разрешенного использования земельных участков	Обеспечение научной деятельности (код 3.9)
	Связь (код 6.8)
	Общее пользование водными объектами (код 11.1)

Участок заповедника	Наименование объекта	Место нахождения		
		Условное обозначение характерных точек границ	Координаты характерных точек границ (МСК-56), м	
			X	Y
«Айтуарская степь»	Экскursionный маршрут «Заповедный мир Южного Урала»	1	354539.41	3273021.28
		2	354187.58	3272861.13
		3	354049.62	3272861.81
		4	353671.58	3273032.14
		5	353201.13	3273216.02
		6	352806.03	3273246.89
		7	352527.80	3273052.06
		8	351979.94	3273147.29
		9	351739.51	3273386.40
		10	350980.40	3274333.56
		11	350793.81	3274494.54
		12	350980.40	3274333.56
		13	351739.51	3273386.40
		14	351979.94	3273147.29
		15	352527.80	3273052.06
		16	352806.03	3273246.89
		17	353201.13	3273216.02
		18	353671.58	3273032.14
		19	354049.62	3272861.81
		20	354187.58	3272861.13
		21	354539.41	3273021.28
		22	354677.99	3273113.06

		23	354938.17	3273354.64		
		24	355196.17	3274026.87		
		25	355319.43	3274295.01		
		26	355367.20	3274756.74		
		27	355262.45	3275248.53		
		28	355275.82	3275475.49		
«Ащисайская степь»	Экскурсионный маршрут «Заповедный мир Зауралья»	1	339028.01	4308493.24		
		2	339424.34	4308555.56		
		3	339831.46	4308852.12		
		4	339469.20	4309336.82		
		5	339573.94	4311225.97		
		6	339485.22	4311693.42		
		7	338771.08	4312588.12		
		8	338432.60	4312651.36		
		9	337475.66	4312082.75		
		10	337438.03	4311998.29		
		11	337447.02	4311947.68		
		12	337409.80	4311901.36		
		13	337341.59	4311993.28		
		14	337204.43	4311994.64		
		«Буртинская степь»	Экологическая тропа «Где живет Бобр»	1	369464.54	2414173.63
2	369473.81			2414195.32		
3	369474.21			2414236.52		
4	369484.09			2414280.10		
5	369593.47			2414310.33		
6	369627.06			2414402.89		
7	369676.27			2414476.43		
8	369512.86			2414532.82		
9	369503.55			2414480.42		
10	369490.75			2414457.11		
11	369484.63			2414286.84		
12	369474.21			2414236.52		
13	369473.81			2414195.32		
14	369464.54			2414173.63		
Туристическая стоянка	1		369481.79	2414119.91		
	2		369458.41	2414119.73		
	3		369445.82	2414103.94		
	4		369458.78	2414086.18		
	5		369481.03	2414085.69		
	1		369481.79	2414119.91		
	«Предуральская степь»		Экскурсионный маршрут «Бандитские горы»	1	361115.26	2375376.18
				2	361112.31	2375484.70
				3	361081.14	2375570.54
				4	361056.67	2375657.48

		5	361055.19	2375733.17
		6	361040.61	2375822.09
		7	361005.57	2375959.18
		8	360903.01	2376258.53
		9	360894.44	2376289.27
		10	360716.36	2376693.93
		11	360704.40	2376785.25
		12	360611.11	2376981.54
		13	360353.20	2377507.05
		14	360351.14	2378779.74
		15	360424.86	2379161.67
		16	360685.93	2379631.42
		17	361028.12	2380946.53
		18	361009.89	2382334.01
		19	362061.97	2383219.12
		20	363237.21	2382637.19
		21	363677.55	2383614.90
		22	362776.36	2384960.84
		23	364806.63	2386095.12
		24	366461.03	2386891.85
		25	368904.86	2386013.94
		26	367572.00	2385702.79
		27	367501.50	2384933.84
		28	366649.57	2384725.13
		29	365955.34	2383573.49
		30	364988.41	2382864.01
		31	365018.37	2382697.36
		32	365472.25	2382501.22
		33	365510.81	2382399.91
		34	365385.17	2382079.64
		35	365441.65	2381961.67
		36	367036.25	2381547.40
		37	367794.34	2381549.22
		38	367038.35	2379598.04
		39	367082.08	2379423.68
		40	367484.67	2379567.21
		41	367531.92	2379436.25
		42	367723.86	2379392.07
		43	368721.99	2378692.30
		44	369507.64	2378544.42
		45	369902.89	2378139.67
		46	369813.34	2377942.32
		47	370075.87	2377635.22
		48	370098.47	2377471.40
		49	368426.00	2375008.16

		50	368673.41	2374071.12
		51	367760.05	2373642.64
		52	367380.53	2373957.63
		53	364329.56	2373966.87
		54	363185.83	2373993.38
		55	360843.34	2374027.04
		56	360833.72	2374254.58
		57	360895.26	2374771.51
		58	361039.89	2375127.21
		1	361115.26	2375376.18
	Экскурсионный маршрут «Долина тюльпанов»	1	361115.26	2375376.18
		2	361112.31	2375484.70
		3	361081.14	2375570.54
		4	361056.67	2375657.48
		5	361055.19	2375733.17
		6	361040.61	2375822.09
		7	361005.57	2375959.18
		8	360903.01	2376258.53
		9	360894.44	2376289.27
		10	360716.36	2376693.93
		11	360704.40	2376785.25
		12	360672.21	2376822.19
		13	360529.30	2376750.19
		14	360463.99	2376679.45
		15	360383.65	2376656.33
		16	359997.31	2376765.40
		17	359508.78	2377256.54
		18	359427.88	2377763.50
		19	359340.90	2377865.72
		20	357050.36	2379013.24
		21	357024.35	2379215.54
		22	356959.95	2379289.52
		23	356992.86	2382320.14
		24	356306.51	2382491.67
		25	356158.42	2382640.03
		26	355692.72	2382350.63
		27	355483.38	2380777.10
		28	355584.46	2379471.25
		29	356959.95	2379289.52
	Экскурсионный маршрут «Бай Колубая»	1	361115.26	2375376.18
		2	361112.31	2375484.70
		3	361081.14	2375570.54
		4	361056.67	2375657.48
		5	361055.19	2375733.17
		6	361040.61	2375822.09

		7	361005.57	2375959.18
		8	360903.01	2376258.53
		9	360894.44	2376289.27
		10	360716.36	2376693.93
		11	360704.40	2376785.25
		12	360672.21	2376822.19
		13	360529.30	2376750.19
		14	360463.99	2376679.45
		15	360383.65	2376656.33
		16	359997.31	2376765.40
		17	359508.78	2377256.54
		18	359427.88	2377763.50
		19	359389.19	2377829.53
		20	359304.39	2378371.49
		21	359219.10	2378632.42
		22	358992.88	2379127.41
		23	358941.92	2379246.69
		24	358898.01	2379660.77
		25	358904.81	2379937.96
		26	358750.45	2380520.17
		27	358913.29	2381760.44
		28	358878.53	2382262.65
		29	358834.58	2382344.01
		30	358320.68	2382755.63
		31	357860.91	2382780.65
		32	357594.50	2382792.49
		33	357366.46	2382528.86
		34	356992.86	2382320.14
		35	356959.95	2379289.52
		36	357024.35	2379215.54
		37	357050.36	2379013.24
		38	359340.90	2377865.72
		39	359389.19	2377829.53
	Экологическая тропа «Дыхание Степи»	1	361125.33	2375382.02
		2	361260.53	2375572.45
		3	361327.12	2375636.54
		4	361381.23	2375684.02
		5	361510.44	2375768.88
		6	361532.67	2375767.15
	Туристическая стоянка	1	361103.79	2375335.40
		2	361114.78	2375377.20
		3	361113.82	2375475.95
		4	361050.11	2375480.07
		5	361046.43	2375337.83
		1	361103.79	2375335.40

«Таловская степь»	Экскурсионный маршрут «Заповедный мир Заволжья»	1	430460.60	1221312.49
		2	430403.36	1221268.91
		3	430272.44	1221140.91
		4	430112.65	1220996.83
		5	430060.88	1220964.23
		6	430042.60	1220946.73
		7	429784.66	1220509.00
		8	429596.03	1220361.97
		9	429551.45	1220266.38
		10	429522.00	1220120.93
		11	429473.53	1220086.87
		12	429312.92	1219703.22

Раздел 4. Участки, выделенные для любительского рыболовства, осуществляемого работниками Учреждения для личного потребления (без права продажи), и виды их разрешенного использования

Виды разрешенного использования земельных участков	
Основные виды разрешенного использования земельных участков	Деятельность по особой охране и изучению природы (код 9.0)
	Охрана природных территорий (код 9.1)
	Водные объекты (код 11.0)
Вспомогательный вид разрешенного использования земельных участков	Гидротехнические сооружения (код 11.3)

Участок заповедника	Наименование объекта	Место нахождения			Площадь, га
		Условное обозначение характерных точек границ	Координаты характерных точек границ (МСК-56), м		
			X	Y	
«Ацисайская степь»	Пруд 1	1	338581.16	4312904.17	2,502
		2	338629.59	4312913.92	
		3	338684.90	4312900.12	
		4	338697.41	4312900.09	
		5	338697.90	4312897.26	
		6	338681.38	4312878.88	
		7	338693.13	4312829.59	
		8	338726.67	4312760.65	
		9	338785.24	4312673.66	
		10	338787.22	4312661.87	
		11	338778.34	4312658.15	
		12	338769.41	4312659.26	
		13	338708.88	4312698.44	

		14	338683.01	4312723.75	2,004
		15	338646.53	4312742.63	
		16	338610.23	4312796.97	
		17	338551.64	4312835.33	
		18	338535.19	4312844.35	
		19	338528.59	4312861.05	
		20	338534.28	4312889.21	
		1	338581.16	4312904.17	
	Пруд 2	1	347538.26	4310952.36	
		2	347552.01	4310963.57	
		3	347581.09	4310963.51	
		4	347615.13	4310942.61	
		5	347624.23	4310923.21	
		6	347612.72	4310884.89	
		7	347584.22	4310866.00	
		8	347581.28	4310849.54	
		9	347606.16	4310821.36	
		10	347610.27	4310806.35	
		11	347614.59	4310774.26	
		12	347609.76	4310751.77	
		13	347596.80	4310718.87	
		14	347578.66	4310686.20	
		15	347565.76	4310683.30	
		16	347545.00	4310698.35	
		17	347531.01	4310766.09	
		18	347518.16	4310783.42	
		19	347515.11	4310817.19	
20		347531.83	4310859.23		
21	347533.97	4310878.61			
22	347528.15	4310889.67			
23	347533.02	4310926.95			
1	347538.26	4310952.36			
«Буртинская степь»	Пруд 1	1	370004.08	2418410.48	2,164
		2	369952.26	2418383.73	
		3	369937.81	2418384.76	
		4	369931.11	2418383.51	
		5	369917.28	2418362.87	
		6	369897.82	2418339.56	
		7	369899.56	2418318.56	
		8	369890.27	2418302.00	
		9	369888.84	2418288.06	
		10	369897.32	2418269.69	
		11	369928.02	2418249.42	
		12	369956.96	2418249.45	
		13	370022.67	2418251.43	
		14	370055.90	2418244.38	

		15	370064.85	2418246.27	0,136
		16	370066.26	2418259.52	
		17	370059.70	2418312.77	
		18	370050.67	2418355.60	
		19	370015.23	2418411.62	
		1	370004.08	2418410.48	
	Пруд 2	1	367809.45	2416324.77	
		2	367802.73	2416322.83	
		3	367792.35	2416306.98	
		4	367788.92	2416302.87	
		5	367784.36	2416298.08	
		6	367781.90	2416287.65	
		7	367774.92	2416274.52	
		8	367771.40	2416266.21	
		9	367772.43	2416262.69	
		10	367776.88	2416262.59	
		11	367789.13	2416263.02	
		12	367801.35	2416262.04	
		13	367802.48	2416262.71	
		14	367810.69	2416281.40	
15	367809.82	2416291.91			
16	367810.18	2416307.98			
17	367811.56	2416319.83			
1	367809.45	2416324.77			
«Предуральская степь»	Пруд 1	1	359943.24	2373971.65	9,227
		2	359810.10	2373921.08	
		3	359746.61	2373916.39	
		4	359646.91	2373947.21	
		5	359575.08	2373981.84	
		6	359572.87	2374060.25	
		7	359618.52	2374140.08	
		8	359717.45	2374210.05	
		9	359811.99	2374284.97	
		10	359847.34	2374343.95	
		11	359863.44	2374380.11	
		12	359875.64	2374377.83	
		13	359868.28	2374330.35	
		14	359867.21	2374256.18	
		15	359897.78	2374138.17	
		16	359905.38	2374047.78	
	Пруд 2	1	359943.24	2373971.65	0,177
		1	360374.97	2384186.58	
		2	360382.64	2384199.73	
		3	360394.25	2384201.20	
4		360404.12	2384196.06		
5	360415.47	2384180.94			

		6	360418.64	2384172.59	0,355
		7	360418.47	2384162.62	
		8	360405.94	2384156.20	
		9	360396.86	2384156.35	
		10	360383.00	2384170.69	
		1	360374.97	2384186.58	
	Пруд 3	1	359275.06	2379213.02	
		2	359257.09	2379204.81	
		3	359237.73	2379217.10	
		4	359215.00	2379246.70	
		5	359192.72	2379273.82	
		6	359194.83	2379284.03	
		7	359207.08	2379286.41	
		8	359217.74	2379291.74	
		9	359227.50	2379290.70	
		10	359234.90	2379280.58	
		11	359248.65	2379267.77	
		12	359262.62	2379252.88	
		13	359271.42	2379231.69	
1	359275.06	2379213.02			
«Таловская степь»	Пруд 1	1	429246.13	1219821.26	2,908
		2	429202.69	1219845.99	
		3	429178.56	1219860.27	
		4	429167.23	1219861.88	
		5	429131.56	1219860.79	
		6	429098.92	1219850.62	
		7	429088.23	1219841.52	
		8	429080.26	1219820.95	
		9	429082.54	1219773.44	
		10	429090.83	1219743.65	
		11	429099.96	1219732.83	
		12	429100.92	1219718.12	
		13	429083.23	1219677.38	
		14	429059.17	1219642.73	
		15	429034.43	1219625.11	
		16	429059.81	1219611.36	
		17	429095.90	1219655.64	
		18	429113.80	1219666.49	
		19	429129.84	1219670.78	
		20	429153.05	1219672.48	
		21	429175.04	1219676.90	
		22	429196.43	1219688.47	
		23	429202.73	1219696.37	
		24	429250.85	1219730.97	
		25	429269.22	1219755.02	
		26	429272.25	1219762.84	

		27	429265.30	1219782.11	2,064
		28	429257.02	1219797.73	
		1	429246.13	1219821.26	
	Пруд 2	1	431989.77	1219020.04	
		2	432010.67	1219039.20	
		3	432035.55	1219066.61	
		4	432048.37	1219080.71	
		5	432059.00	1219080.88	
		6	432073.41	1219047.57	
		7	432112.76	1219036.75	
		8	432145.00	1219061.82	
		9	432174.95	1219077.04	
		10	432191.31	1219074.83	
		11	432181.95	1219047.67	
		12	432168.40	1219027.00	
		13	432150.94	1218998.09	
		14	432124.36	1218974.74	
		15	432122.98	1218958.34	
		16	432141.86	1218901.38	
		17	432140.61	1218879.26	
		18	432128.44	1218873.33	
		19	432110.42	1218878.77	
		20	432083.84	1218906.98	
		21	432045.16	1218954.08	
		22	432015.92	1218963.44	
		23	431993.80	1218965.60	
		24	431982.27	1218993.12	
1	431989.77	1219020.04			

Раздел 5. Участок, выделенный под размещение Центра реинтродукции лошади Пржевальского, и виды его разрешенного использования

Виды разрешенного использования земельных участков	
Основные виды разрешенного использования земельных участков	Обеспечение научной деятельности (код 3.9)
	Деятельность по особой охране и изучению природы (код 9.0)
	Охрана природных территорий (код 9.1)
Вспомогательные виды разрешенного использования земельных участков	Сенокошение (код 1.19)
	Коммунальное обслуживание (код 3.1)
	Ветеринарное обслуживание (код 3.10)
	Природно-познавательный туризм (код 5.2)
	Сохранение и репродукция редких и (или) находящихся под угрозой исчезновения видов животных (код 9.1.1)
	Общее пользование водными объектами (код 11.1)

Участок заповедника	Наименование объекта	Место нахождения		
		Условное обозначение характерных точек границ	Координаты характерных точек границ (МСК-56), м	
			X	Y
«Предуральская степь»	Центр реинтродукции лошади Пржевальского	1	370305.30	2375546.70
		2	371366.60	2376409.10
		3	371580.60	2378332.10
		4	371592.30	2378438.90
		5	371755.60	2379485.00
		6	371766.00	2379550.60
		7	372160.70	2380701.10
		8	372137.50	2380839.50
		9	372101.20	2381133.50
		10	371955.90	2381676.60
		11	371829.00	2382118.90
		12	371539.00	2383126.10
		13	371348.90	2383786.10
		14	371150.90	2384845.00
		15	371057.50	2385339.10
		16	369759.40	2385756.60
		17	369251.30	2385932.60
		18	368977.20	2386026.50
		19	368069.80	2386330.10
		20	367274.90	2386595.40
		21	366753.60	2386776.80
		22	366300.70	2386927.60
		23	366299.00	2386930.30
		24	366034.50	2387027.70
		25	365810.50	2387097.70
		26	365613.90	2387174.20
		27	364953.00	2387421.90
		28	364024.60	2387654.50
		29	361870.60	2386442.60
		30	361001.70	2385783.10
		31	360368.80	2385328.70
		32	359861.00	2384650.90
		33	359680.40	2384035.10
		34	357733.50	2383411.00
		35	357212.30	2383063.50
		36	355562.70	2382310.90
		37	355270.10	2382127.30
		38	355384.30	2381470.10
		39	355469.10	2380399.90
		40	355556.60	2379682.80

		41	355608.10	2379328.10
		42	355787.60	2377623.10
		43	357037.60	2376542.50
		44	357900.20	2375328.10
		45	358441.30	2375044.00
		46	358958.00	2374744.20
		47	359674.80	2374367.10
		48	359788.40	2374307.40
		49	359778.50	2374083.30
		50	360062.70	2374074.40
		51	360815.90	2374024.10
		52	361965.80	2374021.70
		53	362663.90	2374037.40
		54	363726.90	2373955.00
		55	364298.30	2373945.90
		56	364643.30	2374311.40
		57	365447.60	2375179.30
		58	366005.40	2375805.00
		59	366607.60	2376374.60
		60	367141.80	2376225.10
		61	368397.70	2375982.80

Раздел 6. Участки, выделенные для эксплуатации линейных объектов

Участок заповедника	Наименование объекта	Место нахождения		
		Условное обозначение характерных точек границ	Координаты характерных точек границ (МСК-56), м	
			X	Y
«Ащисайская степь»	Линия электропередачи ВЛ-35 кВ «Спутник-Актюбинская»	1	338954.36	4308626.84
		2	338952.04	4308661.03
		3	339078.93	4308683.91
		4	339280.10	4308720.34
		5	339448.35	4308750.34
		6	339655.15	4308787.64
		7	339862.31	4308824.81
		8	340172.70	4308881.00
		9	340275.47	4308899.57
		10	340585.01	4308955.10
		11	340590.59	4308954.88
		12	340770.93	4308901.81
		13	340953.17	4308848.21
		14	341026.68	4308826.57
		15	341017.54	4308793.53
		16	340670.93	4308895.76

		17	340586.18	4308920.82
		18	340379.93	4308883.70
		19	339969.09	4308809.22
		20	339764.85	4308772.76
		21	339558.06	4308735.50
		22	339395.38	4308706.18
		23	339188.53	4308669.10
		24	338981.02	4308631.64
		1	338954.36	4308626.84
«Предуральская степь»	Линия электропередачи ВЛ-10 кВ «Карасай- заповедник»	1	360776.00	2374136.55
		2	360770.40	2374027.17
		3	360749.00	2374028.60
		4	360754.58	2374138.38
		5	360812.16	2374733.88
		6	361013.15	2375336.94
		7	361033.49	2375330.48
		8	360832.94	2374728.23
		1	360776.00	2374136.55